



REGIONE AUTONOMA FRIULI VENEZIA GIULIA
PROVINCIA DI GORIZIA
COMUNE DI SAGRADO

P.R.G.C. PIANO REGOLATORE GENERALE COMUNALE

Elaborato modificato in seguito al superamento delle Riserve espresse dalla Giunta Regionale con deliberazione 1663 di data 9 settembre 2016 e all'accoglimento delle Osservazioni/Opposizioni presentate durante il periodo di pubblicazione.

Tav. P.2.18
Zonizzazione - Foglio n°05 - Poggio

Base Catastale

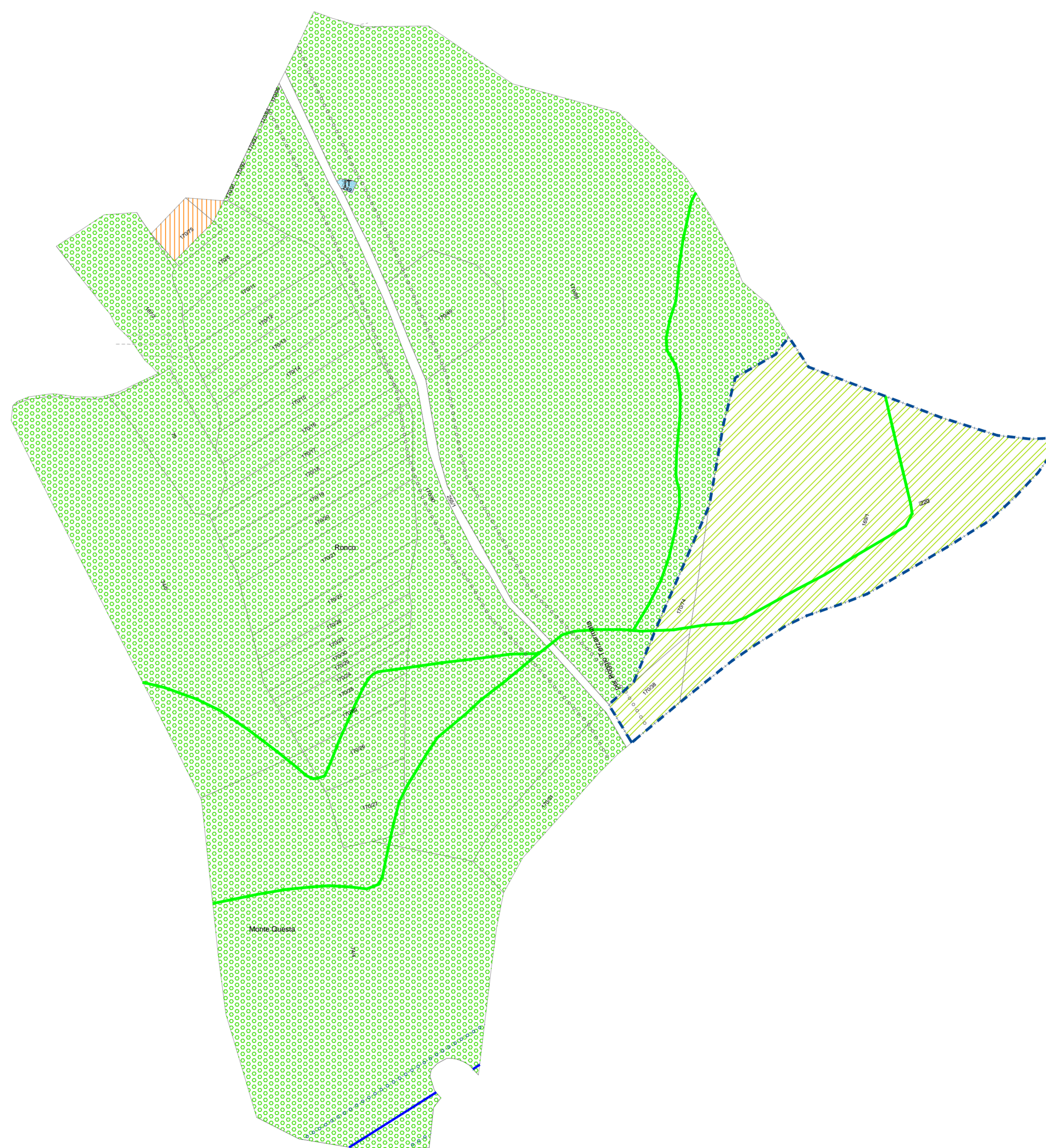
Scala 1:2880

Progettista:
dott. ing. ANTONIO NONINO



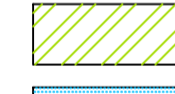

Collaboratori:
geom. IURI PIERO BUNELLO
dott. pian. PATRIZIA DEL ROSSO

Agg.: 14.11.2015

Rev. 2.0








LEGENDA

-  Z.T.O. B.1: Zona residenziale urbanizzata saturata e di completamento
-  Z.T.O. E.2: Zona boschiva
-  Z.T.O. E.3: Zona di interesse silvo - zootecnico
-  Z.T.O. S: Zona destinata a servizi ed attrezzature collettive

IT Impianti tecnologici

ALTRE INFORMAZIONI

-  Ambito soggetto a pianificazione attuativa
-  Elettrodotto 132 kV
-  Limite fascia di rispetto infrastrutture energetiche
-  Limite fascia di rispetto
-  Percorso di interpretazione storico naturalistico esistente