



REGIONE AUTONOMA FRIULI VENEZIA GIULIA
 PROVINCIA DI GORIZIA
COMUNE DI SAGRADO








P.R.G.C.
PIANO REGOLATORE GENERALE COMUNALE

Tav. P.2.22
 Zonizzazione - Foglio n°09 - Poggio

Base Catastale Scala 1:1000
 App. 18.12.2015 Rev. 1.5







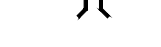
Progettista:
 dott. ing. ANTONIO NONINO
 Collaboratori:
 geom. IURI PIERO BUNELLO
 dott. pian. PATRIZIA DEL ROSSO

LEGENDA

-  Z.T.O. A.0: Zona residenziale di conservazione ambientale
-  Z.T.O. B.1: Zona residenziale urbanizzata saturata e di completamento
-  Z.T.O. B.2: Zona residenziale urbanizzata saturata e di completamento a bassa densità
-  Z.T.O. B.3: Zona residenziale a verde degli abitati
-  Z.T.O. E.2: Zona boschiva
-  Z.T.O. E.4.B: Zona di interesse agricolo e paesaggistico esterna all'ambito A.R.I.A.
-  Z.T.O. S: Zona destinata a servizi ed attrezzature collettivi

- | | | | |
|-----|----------------------|-----|--------------------------------|
| CHI | Edifici per il culto | SIM | Scuola dell'infanzia (Materna) |
| CIM | Cimitero | PR | Parcheggi di relazione |
| IT | Impianti tecnologici | VAU | Verde di arredo urbano |

ALTRE INFORMAZIONI

-  Corsi d'acqua
-  Aree ripariali
-  Sede ferroviaria
-  Limite fascia di rispetto
-  Limite fascia di rispetto ferroviaria
-  Percorso di interpretazione storico naturalistico esistente
-  Sottopassi e sovrappassi ferroviari

