



REGIONE AUTONOMA FRIULI VENEZIA GIULIA
PROVINCIA DI GORIZIA
COMUNE DI SAGRADO

P.R.G.C.
PIANO REGOLATORE GENERALE COMUNALE

Tav. P.2.23
Zonizzazione - Foglio n°10 - Poggio








Base Catastale Scala 1:1000

App: 18.12.2015

Progettista:
dott. ing. ANTONIO NONINO
Collaboratori:
geom. IURI PIERO BUNELLO
dott. pian. PATRIZIA DEL ROSSO


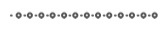




Rev. 1.5

LEGENDA

-  Z.T.O. B.1: Zona residenziale urbanizzata saturata e di completamento
-  Z.T.O. B.3: Zona residenziale a verde degli abitati
-  Z.T.O. E.4.A1: Alveo Fiume Isonzo
-  Z.T.O. E.4.A2: Zona boschiva ed arbustiva
-  Z.T.O. E.4.A5: Zona degli argini lineari
-  Z.T.O. E.4.B: Zona di interesse agricolo e paesaggistico esterna all'ambito A.R.I.A.
-  Z.T.O. S: Zona destinata a servizi ed attrezzature collettive

IT Impianti tecnologici

ALTRE INFORMAZIONI

-  Corsi d'acqua
-  Limite fascia di rispetto
-  Limite fascia di rispetto ferroviaria
-  Limiti A.R.I.A. N°19 dell'Isonzo
-  Viabilità urbana di progetto o da ristrutturare
-  Limiti del territorio comunale

