



REGIONE AUTONOMA FRIULI VENEZIA GIULIA  
PROVINCIA DI GORIZIA  
**COMUNE DI SAGRADO**

**P.R.G.C.**  
**PIANO REGOLATORE GENERALE COMUNALE**



**Tav. P.2.26**  
**Zonizzazione - Foglio n°13 - Poggio**

Base Catastale                      Scala 1:2880




**Progettista:**  
dott. ing. ANTONIO NONINO  
**Collaboratori:**  
geom. IURI PIERO BUNELLO  
dott. pian. PATRIZIA DEL ROSSO

Agg.: 18.12.2015                      Rev. 1.4

**LEGENDA**

-  Z.T.O. E.4.A1: Alveo fiume Isonzo
-  Z.T.O. E.4.A2: Zona boschiva ed arbustiva

**ALTRE INFORMAZIONI**

-  Limite fascia di rispetto
-  Limiti A.R.I.A. N°19 dell'Isonzo
-  Limiti del territorio comunale

