

REGIONE AUTONOMA FRIULI VENEZIA GIULIA  
PROVINCIA DI GORIZIA  
**COMUNE DI SAGRADO**

## P.R.G.C. PIANO REGOLATORE GENERALE COMUNALE

Elaborato modificato in seguito al superamento delle Riserve espresse dalla Giunta Regionale con deliberazione 1663 di data 9 settembre 2016 e all'accoglimento delle Osservazioni/Opposizioni presentate durante il periodo di pubblicazione.

### Tav. P.2.28

Zonizzazione - Foglio n°02 - San Martino

Base Catastale

Scala 1:2880




Progettista:  
dott. ing. ANTONIO NONINO

Collaboratori:  
geom. IURI PIERO BUNELLO  
dott. pian. PATRIZIA DEL ROSSO








Agg.: 14.11.2016

Rev. 2.0

#### LEGENDA

-  Z.T.O. E.2: Zona boschiva
-  Z.T.O. E.3: Zona di interesse silvo - zootecnica
-  Z.T.O. E.5: Zona di preminente interesse agricolo

#### ALTRE INFORMAZIONI

-  Elettrodotto 132 kV
-  Limite fascia di rispetto infrastrutture energetiche
-  Limite fascia di rispetto
-  Percorso di interpretazione storico naturalistico esistente
-  Percorso di interpretazione storico naturalistico da ristrutturare
-  Trincee della Grande Guerra - Luoghi della memoria
-  Elementi puntuali dedicati alla Grande Guerra

