



REGIONE AUTONOMA FRIULI VENEZIA GIULIA
 PROVINCIA DI GORIZIA
COMUNE DI SAGRADO

P.R.G.C.
PIANO REGOLATORE GENERALE COMUNALE

Tav. P.2.31
Zonizzazione - Foglio n°05 - San Martino

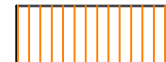





Base Catastale Scala 1:1000

Agg. 18.12.2015

Progettista:
 dott. ing. ANTONIO NONINO
 Collaboratori:
 geom. IURI PIERO BUNELLO
 dott. pian. PATRIZIA DEL ROSSO

Rev. 1.4

LEGENDA

-  Z.T.O. B.1: Zona residenziale urbanizzata saturata e di completamento
-  Z.T.O. B.3: Zona residenziale a verde degli abitati
-  Z.T.O. E.2: Zona boschiva
-  Z.T.O. E.3: Zona di interesse silvo - zootecnico
-  Z.T.O. E.4.B: Zona di interesse agricolo e paesaggistico esterna all'ambito A.R.I.A.
-  Z.T.O. S: Zona destinata a servizi ed attrezzature collettivi

CCS Centro civico e sociale


VAU Verde di arredo urbano

CHI Edifici per il culto

VEQ Verde di quartiere

PR Parcheggi di relazione

ALTRE INFORMAZIONI

 Singoli edifici equiparati a quelli ricadenti in z.t.o. A.0

----- Limite fascia di rispetto

